

**מעבדת  
גוטסמן**  
לעתיד ישראל



**תנועת  
אור**  
יחד מחשיכים להקים מדינה



# ישראל

# 2048

עתיד חשובתך



חפת הדרכים  
ליצירת עתיד חשובתך  
במדינת ישראל

# עלינו חוטלת האחריות לבניית הפרק הבא של מדינת ישראל



**תמונת הניצחון  
האמיתית במלחמה,  
תהיה גל של  
תקווה ואחדות שיובילו  
לשגשוג מדינת ישראל  
לדורות**

ב-76 שנות קיומה, מדינת ישראל הגיעה להישגים אדירים, והיא נמנית בין המדינות המפותחות והמובילות בעולם. עם זאת, אנו מתמודדים עם אתגרים המהווים סכנה קיומית להווה ובוודאי לעתידה. בין האתגרים המשמעותיים מצוי הפער המעשי והתפיסתי-מדומיין שבין המרכז לפריפריה. מזה שנים המדינה מתמודדת עם מרכז עמוס, צפוף ופקוק, בעוד הנגב והגליל נכשלים ונחלשים, מציעים מלאי דל של שירותים ותעסוקה ונאבקים בהגירה שלילית.

מתקפת ה-7 באוקטובר ומלחמת חרבות ברזל שבאה בעקבותיה פגעו פגיעה אנושה בנגב ובגליל וכעת עומדת לפתחה של מדינת ישראל ההכרעה: האם נניח לאתגרים ולמתקפה לשבור את רוחנו ונאפשר לערים וליישובים בנגב ובגליל לדעוך ולהינטש, בזמן שמרכז הארץ כורע תחת העומס או להיפך, נוודא שמתוך ההרס והחורבן תצמח רוח חדשה, רוח ישראלית של חזון וחלוציות, ועל גביה יצמחו וישגשגו ערי ויישובי הנגב והגליל.

# אתגרים מרכזיים במדינת ישראל

## איום ביטחוני וירידה בביטחון האישי



מדינת ישראל מתמודדת עם איומים ביטחוניים מתמשכים הפוגעים באופן ישיר בתחושת הביטחון האישי ובתפיסת הביטחון הלאומי

## ערעור הלכידות החברתית



השסעים בין קבוצות באוכלוסייה וחוסר השוויון בנטל מאיימים על הלכידות החברתית והחוסן חברתי-כלכלי במדינה

## פערים בין מרכז לפריפריה



הנגב והגליל מיוצגים באיכות חיים נמוכה יותר בהשוואה למרכז עם שכר נמוך יותר, פערי משרות הייטק, בעיית נגישות תחבורתית ונגישות למוסדות בריאות

## יוקר המחיה



ישראל נמצאת בראש מדינות ה-OECD ביוקר המחיה, עם התייקרות מתמשכת במוצרי יסוד הפוגעת בכוח הקנייה ומעמיקה פערים חברתיים

## התרוקנות הנגב והגליל



שטחים נרחבים בנגב המערבי והגליל נותרו ללא תושבים (נכון לכתיבת שורות אלה), עם נזקים משמעותיים לתשתיות ופגיעה בנושע בנפש, ברכוש ובאורך החיים המקומי

## שחיקת מנועי הצמיחה



המשק הישראלי חווה האטה משמעותית במנועי הצמיחה המרכזיים: ירידה בהשקעות בהייטק, ירידה בדירוג האשראי, היחלשות בייצוא ובענף התיירות


## חוסר חוכנות לאתגרים הגלובליים



המציאות הגלובלית המורכבת מציבה אתגרים מתמשכים כמשבר האקלים, טכנולוגיה, בעיית המזון, כלכלה, ביטחון, הצפה ואמינות המידע

# הפתרון: מדינה אחת, שלושה מרכזים

2048 רצוי



17,000,000 תושבים


**ישראל 2048 - עתיד משותף, מציע**  
להפוך להפוך את מדינת ישראל למדינה שהכי טוב לחיות בה, על ידי הפיכת הנגב והגליל למרכזי חיים משגשגים, אזורי ביקוש דינאמיים המציעים איכות חיים גבוהה, הזדמנויות כלכליות ונגישות מיטבית לשירותים. התוכנית מהווה מהלך אחד גדול והכרחי הנוגע בכל האתגרים, בכל המקומות ובכל האנשים, מחבר אותנו ברוח, בערכים ובמנהיגות, ומציע דרך לחזק את ישראל כולה על כל חלקיה ולכלל תושביה לדורות.

**פיתוח מרכזים חדשים בנגב ובגליל**  
**יאפשר פיזור אוכלוסין מאוזן, יפחית את העומס הקיים והצפוי על המרכז הקיים, יאפשר הקלה ביוקר המחיה ויספק ביטחון, חוסן והזדמנויות צמיחה חדשות.**

# שורש הבעיה: מרכז צפון פריפריה נחלשת

הפסקנו להקים את המדינה. בשנות ה-50 מרכז הארץ עלה על פסי הצמיחה ומשך אחריו תושבים, עסקים והשקעות אשר הפכו את האזור למוקד כלכלי ותרבותי ומתוך כך את מדינת ישראל ל - Start-up Nation.

בעשורים שחלפו, ויתרנו בפועל על 75% משטח המדינה ואפשרנו לנגב ולגליל לדעוך ולהפוך לפריפריה נחלשת. כך שכיום, ישראל סובלת מצפוף יתר במרכז הארץ המתבטא, בין היתר, בפקקים, בזיהום אויר, בעליה מרקיעת שחקים במחירי הדיור ובשחיקה של מנועי הצמיחה הכלכליים, הנגב והגליל מתרוקנים מיושביהם וצוברים פערים בכל תחומי החיים מביטחון אישי, דרך תעסוקה וחינוך וכלה בשירותי בריאות. מצב זה מאיים על יציבות המדינה, על חוסן ואחדות החברה ועל עוצמתה הכלכלית והאסטרטגית של המדינה.



# המהלך שיבנה את עתידה של מדינת ישראל

**4.5** מיליון תושבים בגליל

**היעד**

**3.5** מיליון תושבים בנגב



## הפיכת הנגב והגליל למרכזים חדשים היא מפתח אסטרטגי שיוביל לשינוי פני המדינה כולה.

לצד הצורך הדחוף בשיקום בעקבות אירועי ה-7 באוקטובר ומלחמת חרבות ברזל, הנגב והגליל מציעים הזדמנות נדירה ליצירת מרכזי חיים חדשניים המותאמים לאתגרי המאה ה-21. הנגב והגליל מתהדרים בנכסים ייחודיים שטרם מומשו שטחים נרחבים לפיתוח, נופים בראשיתיים, אוויר נקי ופוטנציאל לאיכות חיים גבוהה. מרחבים אלו יכולים לשלב קהילתיות, ערים חכמות, תשתיות מתקדמות וטכנולוגיה המקדמת איכות חיים, ובכך להפוך לאזורי ביקוש, מוקד משיכה לתושבים חדשים ולחזרת תושבי האזור המפונים לבתיהם.

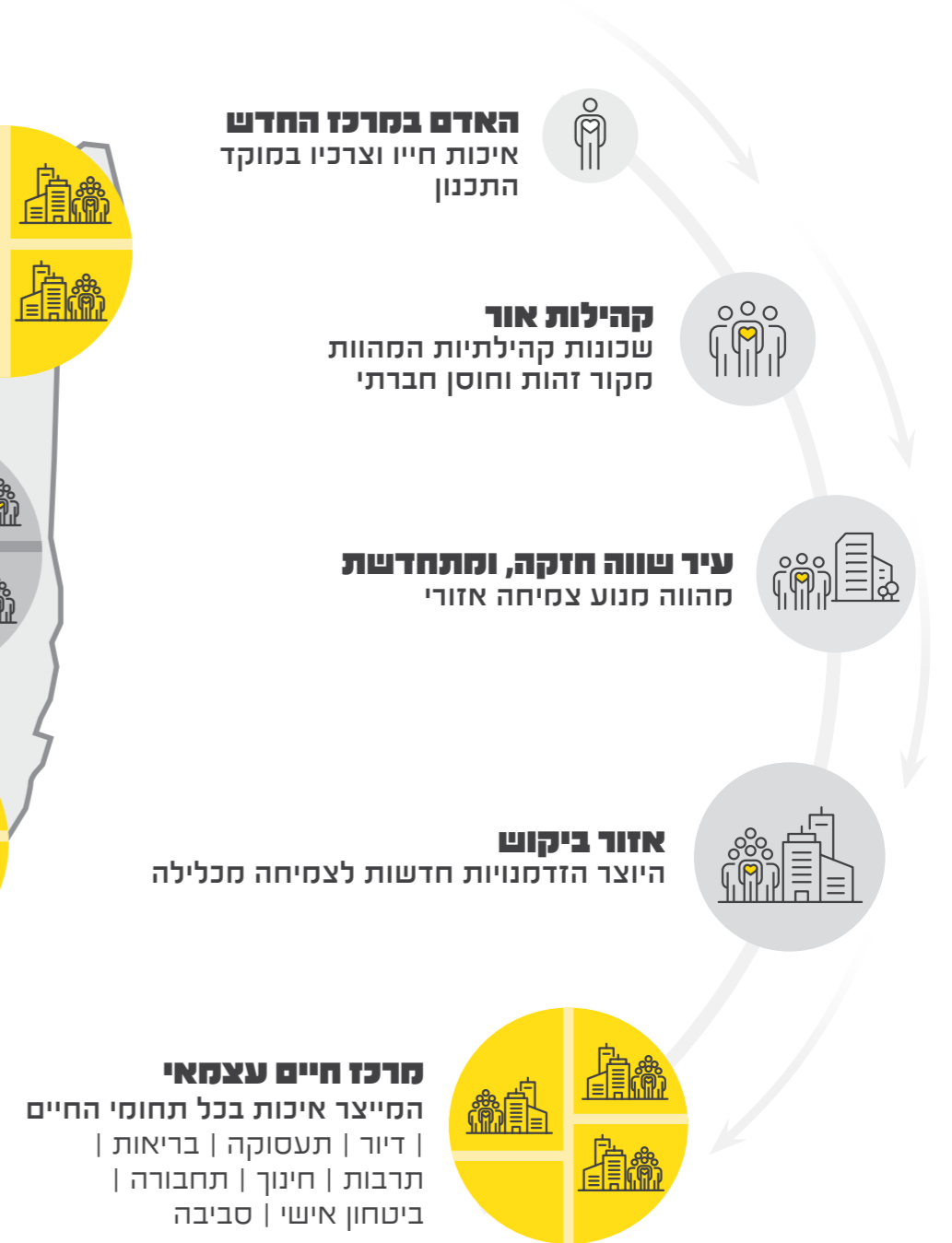
**ישראל 2048** הוא חזון ארוך טווח, רחב ועמוק, מפת דרכים המסוגלת להפוך את ישראל למדינה שהכי טוב לחיות בה בעולם, מצפן לקידום חוסן, אחדות ושגשוג לכל חלקי המדינה והחברה הישראלית. התוכנית מניחה אסטרטגיה ומתווה מעשי ליצירת שלושה מרכזי חיים עצמאיים ומשגשגים בישראל, תוך התמקדות בפיתוח הנגב והגליל כמנועי צמיחה לאומיים, שיחד יובילו את מדינת ישראל כולה לצמיחה מאוזנת ומכלילה ויספקו ביטחון, חוסן, איכות חיים גבוהה ושפע הזדמנויות בכל תחומי החיים.

**השקעה בפיתוח הנגב והגליל אינו רק תיקון עוול היסטורי, אלא הזדמנות להגדיר מחדש את המרחב הישראלי ולייצר מודל צמיחה בת-קיימא. זוהי ההזדמנות להשיב את הרוח, התקווה, האמון, החלוציות והגאווה הישראלית.**

# איך בונים מרכז חדש?

חזון ישראל 2048, מציע תפיסה ליצירת אזורי ביקוש על ידי מיקום הפרט במרכז והדגשת הקשר בין ארבעה מרחבי פיתוח עיקריים: שכונה, עיר, אזור ומרכז. החזון מדגים השפעה הדדית בין האדם לסביבתו. בשכונה הקהילתית, הפרט מוביל יוזמות ומחזק את הקשרים החברתיים, והקהילה מעניקה לו תמיכה ושייכות. תושבים מעורבים מעצבים את אופי העיר ומקדמים את צמיחתה, והעיר מספקת להם מגוון הזדמנויות. כך נוצר אזור דינמי, המשקף את חזון תושביו ומעצים את איכות חייהם

## האדם במרכז החדש, מרכיבים לפיתוח



# עקרונות לפיתוח אזורי ביקוש

## 1 מסה קריטית

מסה קריטית של תושבים, שעיקרה מרוכזת במוקדים עירוניים, מייצרת ביקוש והזדמנויות כלכליות, מגוון בשוק העבודה, ומצדיקה הקמת תשתיות ומוסדות תרבות. הצבת יעדי אוכלוסיה גבוהים והנחת התשתיות עוד לפני הביקושים תהפוך את הנגב והגליל לאזורי ביקוש משגשגים.

## 2 ערים שוות חזקות ומתחדשות

ערים מספקות מגוון הזדמנויות כלכליות, חברתיות ותרבותיות בזכות יתרון לגודל, המנמיך את ספי הכניסה לשירותים ועסקים. עירוניות טובה מחברת בין תושבים בצפיפות יחסית גבוהה, במרחב עירוני איכותי עם עירוב שימושים, מבני ושטחי ציבור ונגישות גבוהה, והיא נשענת בראש ובראשונה על התחדשות עירונית נרחבת ועל מרכזי עיר תוססים שיהפכו את עיירות הפיתוח בנגב ובגליל לערים שוות.

## 3 צמיחה מבוססת נכסים אזוריים

התמחות אזורית, המבוססת על נכסים מקומיים ייחודיים, עם חיבור למגמות בשוק הבינלאומי, מהווה מפתח לצמיחה כלכלית יציבה. כאשר אזור מתמקד במינוף יתרונות יחסיים הייחודיים לו, הוא יכול להפוך אותם למנועי צמיחה כלכליים. התמחות זו דורשת תכנון ושיתוף פעולה אזורי, מחזקת את הכלכלה המקומית, מעודדת חדשנות, ומגבירה את האטרקטיביות למשקיעים.

## 4 תשתיות מחברות מהירות

אזור ביקוש משגשג מבוסס על ניתוב תנועה יעיל בין מוקדים מרכזיים ומשניים, באמצעות שלד תחבורה המחבר בין ערים ויישובים. צירי תנועה מרכזיים ותחבורה מהירה מחזקים את הזיקה בין סביבת המגורים, התעסוקה, המסחר והשירותים, ומאפשרים גישה נוחה לכלל השירותים תוך הורדת חסמי הכניסה לעסקים.

## 5 פיתוח תחומי חיים

פיתוח כוללני בכל תחומי החיים - דיור, חינוך, בריאות, ביטחון אישי ותרבות ופנאי במרחק של עד חצי שעה נסיעה מהבית - יבטיח איכות חיים לתושבים ומשיכה של תושבים חדשים ואיתם שיפור של איכות השירותים השונים וחוזר חלילה.

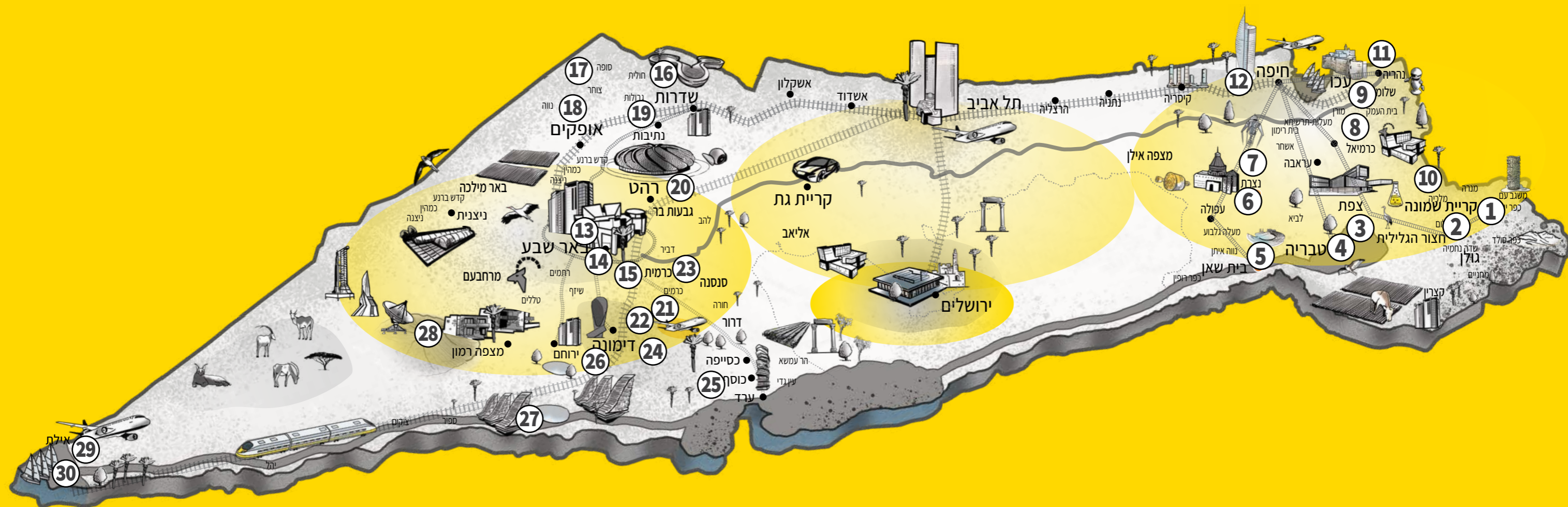
## 6 קהילות אור

שכונות קהילתיות מטפחות תחושת שייכות, מעורבות חברתית, זהות מקומית וחוסן חברתי. השכונות הקהילתיות משלבות דיור מגוון, מרחבים ציבוריים נגישים, שירותים מקומיים, מנהיגות פעילה מובילה יוזמות ומייצגת תושבים. שכונות אלו יוצרות זהות חזקה, מעודדות צמיחה כלכלית וחברתית ומהוות בסיס לערים חזקות.

## 7 מנגנונים אזוריים ושותפויות

שכבת ממשל וניהול אזורי יעילה המאגמת משאבים ובונה הסכמות נרחבות יהיא הבסיס לפיתוח אזורי מיטבי, בעיקר זה הבונה על נכסים אזוריים ומינופם לכדי מנועי צמיחה.

# חפת המרכזים החדשים של ישראל בנהב ובהליל



## 30 יוזמות חתוך 87 יוזמות על שיבנו את הסיפור הבא של המדינה

- |   |   |   |   |  |
|---|---|---|---|--|
| <b>1</b> קריית שמונה - קלאסטר פוד-טק                                | <b>2</b> צח"ר (צפת, חצור הגלילית, ראש פינה) מרכז לטכנולוגיה רפואית              | <b>3</b> מסילת הצפון לקריית שמונה                         | <b>4</b> טבריה - מוצר תיירות Sea of Galilee                               | <b>5</b> בית שאן - הנמל היבשתי המחבר בין ישראל למדינות המפרץ       |
| <b>6</b> נצרת - מרכז המש"אות וקלאסטר תעשיות ביטחוניות               | <b>7</b> מנהרות הרי נצרת  | <b>8</b> כרמיאל - המרכז לייצור מתקדם                      | <b>9</b> עכו - מוקד עירוני לתיירות, בילוי ומוזיקה                         | <b>10</b> שיקום ופיתוח ישובי קו העימות בצפון                       |
| <b>11</b> נהריה - מרכז לטכנולוגיות רפואיות וקלאסטר תעשיות ביטחוניות | <b>12</b> חיפה - עיר מטרופולין בת מיליון וחצי תושבים - נמל תעופה בינלאומי משלים | <b>13</b> באר שבע - פיתוח רובע החדשות והחייאת העיר העתיקה | <b>14</b> רכבת קלה - באר שבע-שוקת   | <b>15</b> רמת בקע - העתקת התעשיות הביטחוניות                       |
| <b>16</b> שדרות - התמחות אזורית במדיה וטכנולוגיות בטחון לאומי (HLS) | <b>17</b> שיקום ופיתוח הנגב המערבי ויישובי העוטף                                | <b>18</b> אופקים - מרכז אגרו-טק                           | <b>19</b> נתיבות - המרכז הלאומי לבנייה חכמה                               | <b>20</b> רהט - מרכז אקדמי ופיתוח נחל גרר                          |
| <b>21</b> נבטים - שדה התעופה הלאומי המשלים                          | <b>22</b> כביש 6 - שוקת-חובב  | <b>23</b> פיתוח והסדרת ההתיישבות ההתיישבות הבדואים        | <b>24</b> דימונה - עמק מימן ומרכז מו"פ לרובוטיקה קרקעית ותעשיות ביטחוניות | <b>25</b> הקמת יישובי מבואות ערד ומבואות דימונה                    |
| <b>26</b> ירוחם - מרכז המו"פ לרחפנים                                | <b>27</b> הערבה - דרך הבשמים  | <b>28</b> מצפה רמון - תיירות מדבר ומרכז מו"פ לחקר החלל    | <b>29</b> אילות - אנרגיה מתחדשת   | <b>30</b> אילת - מרכז בינלאומי לאומנויות הבמה ולספורט, חקלאות ימית |

# חודל חבילות פיתוח אזוריות

לשם פיתוח מיטבי ושגשוג המרכזים החדשים, נדרשת דרך פעולה סדורה ועקבית המבוססת על אסטרטגיה ותכנון ברורים. בהתאם לכך, תוקצה לכל חבל ארץ "חבילת פיתוח" המהווה מסגרת תקציבית כוללת, מבוססת תכנון אסטרטגי (תכנית אב), שתיועד לפיתוח מכלול מיזמים בתחומי חיים שונים בהתאמה למאפייניו הייחודיים של החבל ובשלוש רמות התייחסות - רמה אזורית, עירונית ושכונתית.

היקף ותוכן חבילת הפיתוח יהיו מותאמים למדרג של כל חבל ארץ על בסיס מעמדה של העיר האזורית - עיר מטרופולין (100%), עיר אזורית גדולה/ בינונית/ קטנה.

## אזור חבלי ארץ חזקים

- תוכנית אסטרטגית לכל חבל ארץ
- מנועי צמיחה כלכליים ותעסוקה איכותית
- מערכות חינוך, תרבות ופנאי איכותיות

537 חלש"ח\*

## עיד ערים חזקות שוקקות חיים

- תוכנית התחדשות עירונית
- שירותים עירוניים יעילים
- תחבורה עירונית יעילה
- תושבים חדשים וגרעיני יוזמה
- מרכז עיר תוסס

318 חלש"ח\*

## שכונה קהילות חקומיות צומחות

- בינוי קהילה
- תוכניות חוסן קהילתי
- מרחב ציבורי מטופח
- האב קהילתי
- חדשנות קהילתית
- מנהיגות קהילתית יוזמת

45 חלש"ח\*

900 חלש"ח

\*לחבל ארץ בממוצע ל-10 שנים

# הצעדים הבאים בדרך למרכזים החדשים של ישראל

ישראל 2048 מצביה חזון מהפכני לעיצוב עתיד ישראל. באמצעות מדיניות מחשלתית נחושה, תכנון אסטרטגי מקיף, יוזמות פורצות דרך ומגננוני בקרה, התוכנית שואפת להפוך את הנגב והגליל למוקדי משיכה מרכזיים. שילוב זה של מדיניות, תכנון ויוזמות מעשיות, מבטיח שינוי מערכתי עמוק בפיתוח הלאומי ובפריסת האוכלוסייה.

## מדיניות

### התחייבות ממשלתית

התחייבות ממשלתית עמוקה וארוכת טווח להקמת מרכזי חיים חדשים בנגב ובגליל, באמצעות החלטת ממשלה, שתגדיר את המהלך כמטרה אסטרטגית לאומית.

### הגדרת רשות ממשלתית אחראית

הגדרת משרד או הקמת רשות ממשלתית במסגרת אחד משרדי הממשלה להם יוקנו הסמכויות והמשאבים הנדרשים לניהול, תכנון ותיאום עבודת הממשלה לקידום ולפיתוח המרכזים החדשים וכן למעקב ובקרה על התקדמות התוכנית.

### הקצאה תקציבית משמעותית לטווח ארוך

עיגון תקציבים במסגרת תקציב המדינה, למימוש התוכנית ויעדיה, לצד ביסוס מגננוני תקצוב במודלים משולבים לשיתוף גורמים פרטיים, עסקיים ופילנתרופיים.

## תכנון

### עדכון תוכניות אסטרטגיות ויישומיות

על בסיס עקרונות הפיתוח ובהתאם ליעדי האוכלוסייה למרכזים החדשים, תוך שימת דגש על איכות התוכניות: תמ"א 35, תמ"א 1, תכנית אסטרטגית 2050, תמ"א 49, תוכנית להאצת הסדרת ההתיישבות הבדואית ופיתוח היישובים הערביים ועוד.

## מיזמים לאומיים

### הקמת מנועי צמיחה כלכליים, חברתיים ותרבותיים

קידום ופיתוח תשתיות תחבורה ותשתיות משלימות, הקמת בתי חולים, אוניברסיטאות ומרכזי מו"פ ועוד. (פירוט המיזמים במפות בעמודים הבאים).

## חבילות פיתוח

### הקצאת משאבים משמעותית

מתן חבילת פיתוח אזורית לכל אחד מ-15 חבלי הארץ, לתכנון ולפיתוח העיר והמרחב, על מנת לקדם צמיחה דמוגרפית וכלכלית בהתאם ליעדים הלאומיים.

## שותפות ציבור

### אוכלוסיית ישראל היא המנוע לשינוי ולקידום התכנון והיישום

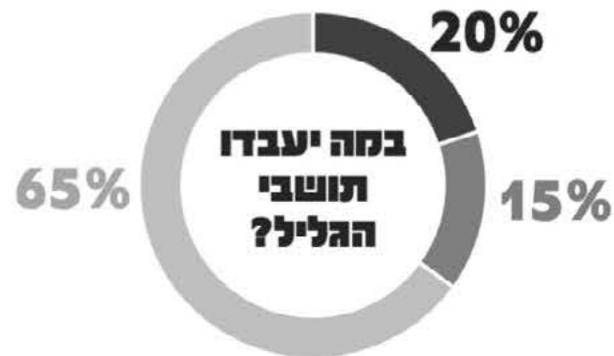
יחד עם חלוצים, עסקים, יוזמות, תורמים ומשקיעים, נוביל שינוי מהותי ונבסס את האזורים כאזורי ביקוש, שימשכו תושבים בזכות איכות החיים וההזדמנויות המוצעות בהם.



# מדדי העתיד של הגליל

## משרות בגליל

2.97M



- מקצועות עתירי ידע
- בענפי הכלכלה המסורתית
- מקצועות המבוססים על היקף התושבים במקום

## אוכלוסייה

גלעין המטרופולין - חבל חיפה

690	1,600,000
-----	-----------

הרי נצרת - חבל נצרת-נוף הגליל

390	600
-----	-----

בקעת בית הכרם - חבל כרמיאל

273	400
-----	-----

הגליל המערבי - חבל עכו-נהריה

248	650
-----	-----

עמק יזרעאל-בית שאן - חבל עפולה

133	600
-----	-----

כנרת - חבל טבריה

115	250
-----	-----

חבל צח"ר

90	250
----	-----

אצבע הגליל

50	150
----	-----

אוכלוסייה קיימת **1,650,000**

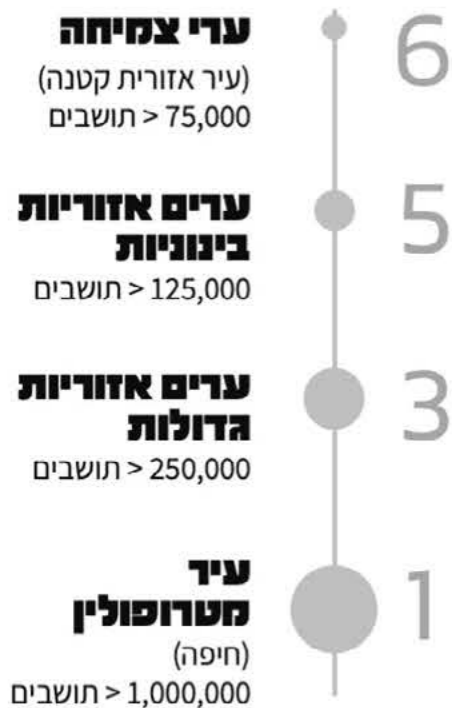
אוכלוסייה רצויה **4,500,000**

# חפת עתיד הגליל בשנת 2048



## חיזוק ערי הגליל

15 ערים המקבלות חבילות פיתוח להתחדשות עירונית וחיזוק מרכז העיר



## פיתוח אזורי לפי חבלי ארץ

8 חבלי ארץ שכל אחד מהם הוא מרחב תפקודי בעל התמחות אזורית מבוססת נכסים ברי קיימא, הנשען על עיר גדולה וחזקה, בעל נגישות לעוגני תעסוקה, שירותים, תרבות ופנאי, במרחק של עד 30 דק' נסיעה מהבית

<p><b>אצבע הגליל</b></p> <p>אגרו-פוד טק, מכלול תיירות ומורשת לטיילות, הרפתקה ומקווי מים</p>	<p><b>גוש הרי נצרת חבל נצרת-נוף הגליל</b></p> <p>תיירות ומורשת צליינית ותעשייה ביטחונית</p>	<p><b>הגליל המערבי חבל עכו-נהריה</b></p> <p>מכלול תיירות "תרבותיים" תעשייה הים התיכון, תעשייה ביטחונית, מכוני דוד, מרכז חדשנות עכו</p>	<p><b>גלעין המטרופוליני חבל חיפה</b></p> <p>מד-טק, כלכלה כחולה ותעשייה ביטחונית</p>
<p><b>עמק יזרעאל-בית שאן חבל עפולה</b></p> <p>אגרו-פוד טק, גשר בין יבשתי, נמל יבשתי ואזורי תעשייה מתקדמת</p>	<p><b>כנרת חבל טבריה</b></p> <p>מכלול תיירות ומורשת "Galilee of Sea", אגרו-פוד טק</p>	<p><b>בקעת בית הכרם חבל כרמיאל</b></p> <p>תעשייה מתקדמת ותעשייה ביטחונית</p>	<p><b>חבל צח"ר</b></p> <p>אגרו-פוד טק, מכלול תיירות ומורשת לטיילות, הרפתקה ומקווי מים</p>

## חוסן קהילתי קהילות המקבלות חבילה לחיזוק החוסן והמוכנות לחירום

1,300

שכונות קהילתיות בערים

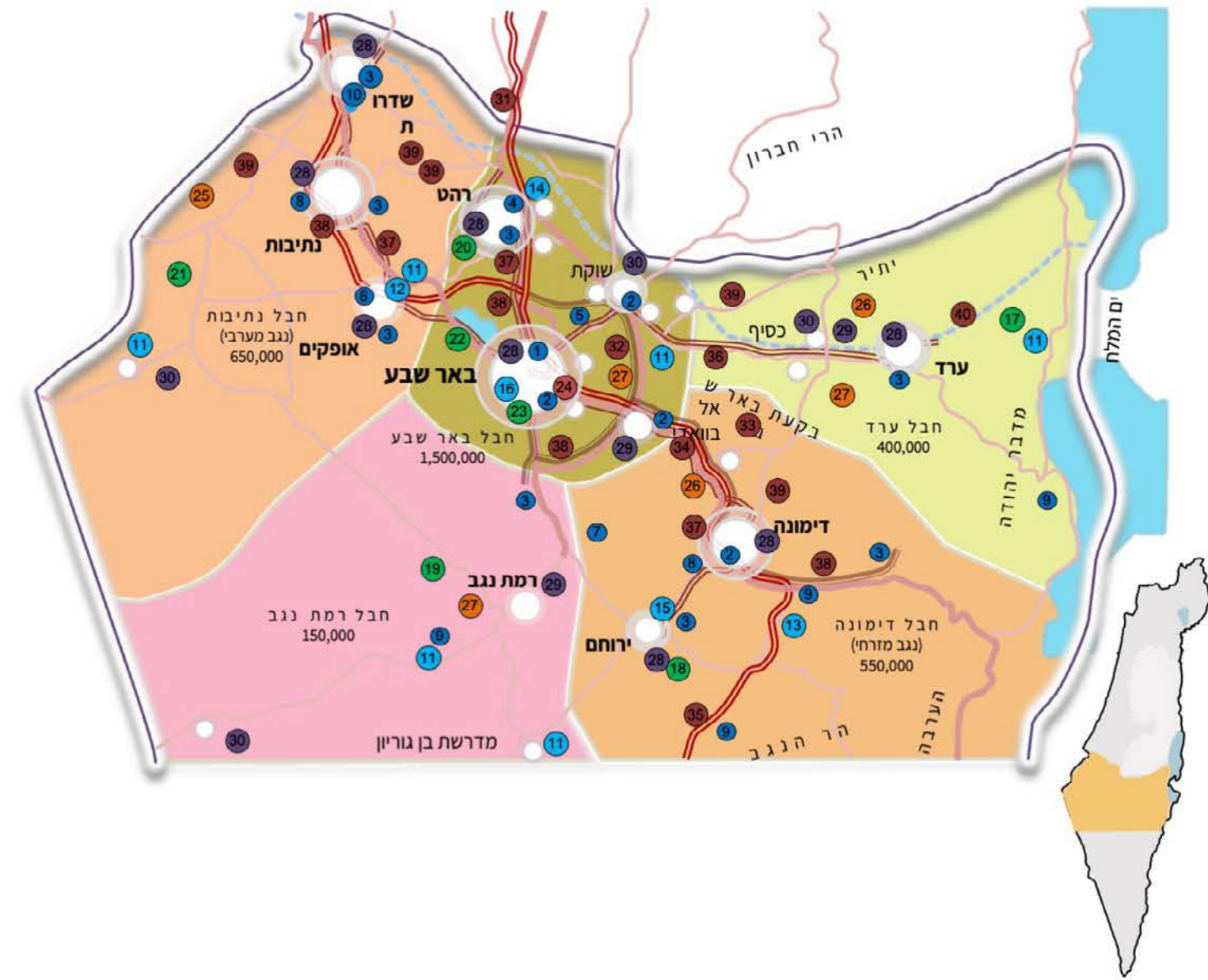
176

ישובים כפריים

99

ישובים בקו העימות

# חפת עתיד הנהג בשנת 2048

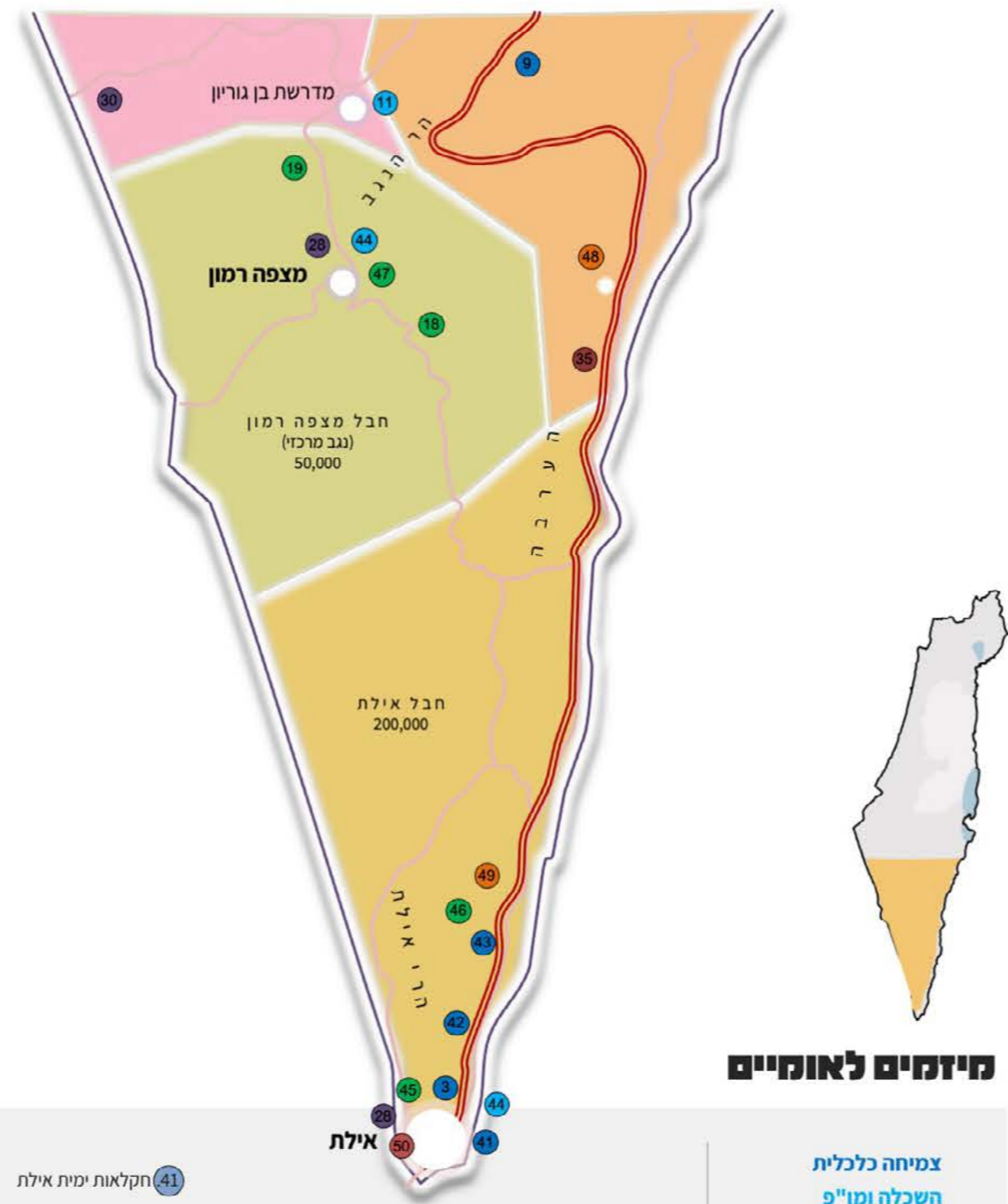


## חיזמים לאומיים

- 1. רובע החדשנות באר שבע
- 2. אזורים תעשייה חדשים
- 3. הרחבה ופיתוח אזורים תעשייה מתקדמת
- 4. רובע החדשנות מונחה אתגרים רהט מרכזי התקשורת והמודיעין
- 5. אקוסיסטם אגרו-טק נגב מערבי תעשיית ביטחון רמת בקע
- 6. המרכז הלאומי לבנייה חכמה נתיבות
- 7. הקמת והרחבת שדות אנרגיה מתחדשת
- 8. התמחות תעשיית המדיה והחוסן הלאומי שדרות
- 9. מרכז מו"פ תקלאים ואזורים מרחבים
- 10. המכון הלאומי לחקלאות אופקים-מרחבים
- 11. מרכז המו"פ התיישבות מובאות ערד ודימונה
- 12. הסדרת ופיתוח יישובים בדואיים לא מוסדרים
- 13. שדה הניסוי לרפנות ירוחם
- 14. המרכז האקדמי רהט
- 15. המרכז למדע מדבר צפון ארץ המכתשים
- 16. תיירות מדבר נגב מערבי ומורשת השביעי באוקטובר
- 17. השלמת כביש 6 שוקת-חובב
- 18. שדרוג מסילת לוד-באר שבע
- 19. שדרוג מסילת באר שבע-דימונה
- 20. המסילה לאילת
- 21. רשת מסילות מטענים ומסופים עוקפי ערים
- 22. סלילת ורחבת כבישים בין אזורים
- 23. שדה תעופה ירוק רמון
- 24. עיר תרבות וספורט
- 25. פיתוח טיילות ערבה ותמנע
- 26. פיתוח התיישבותי בערבה
- 27. מוקד אזורים ספיר

- צמיחה כלכלית
- השכלה ומו"פ
- תיירות, תרבות וסביבה
- התחדשות עירונית
- ופיתוח עירוני חדש
- פיתוח והתחדשות כפריים
- מוסדות בריאות
- מסילות רכבת /
- רק"ל או BRT
- תשתית לוגיסטית
- כבישים
- ערים / מוקדים אזורים
- בהטיה - מיזם רעיוני
- (ללא תוכנית רשמית)

# חפת עתיד הערבה בשנת 2048

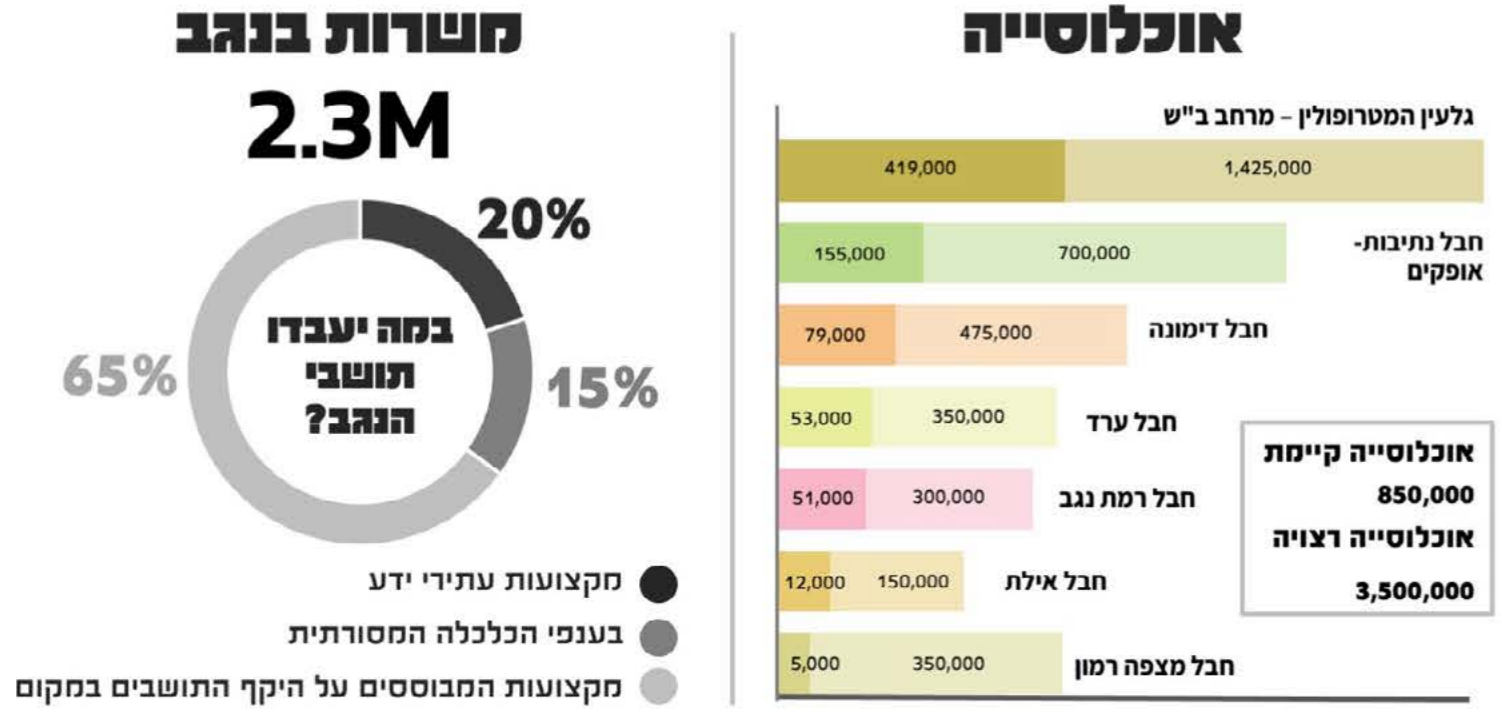


## חיזמים לאומיים

- 1. רובע החדשנות באר שבע
- 2. אזורים תעשייה חדשים
- 3. הרחבה ופיתוח אזורים תעשייה מתקדמת
- 4. רובע החדשנות מונחה אתגרים רהט מרכזי התקשורת והמודיעין
- 5. אקוסיסטם אגרו-טק נגב מערבי תעשיית ביטחון רמת בקע
- 6. המרכז הלאומי לבנייה חכמה נתיבות
- 7. הקמת והרחבת שדות אנרגיה מתחדשת
- 8. התמחות תעשיית המדיה והחוסן הלאומי שדרות
- 9. מרכז מו"פ תקלאים ואזורים מרחבים
- 10. המכון הלאומי לחקלאות אופקים-מרחבים
- 11. מרכז המו"פ התיישבות מובאות ערד ודימונה
- 12. הסדרת ופיתוח יישובים בדואיים לא מוסדרים
- 13. שדה הניסוי לרפנות ירוחם
- 14. המרכז האקדמי רהט
- 15. המרכז למדע מדבר צפון ארץ המכתשים
- 16. תיירות מדבר נגב מערבי ומורשת השביעי באוקטובר
- 17. השלמת כביש 6 שוקת-חובב
- 18. שדרוג מסילת לוד-באר שבע
- 19. שדרוג מסילת באר שבע-דימונה
- 20. המסילה לאילת
- 21. רשת מסילות מטענים ומסופים עוקפי ערים
- 22. סלילת ורחבת כבישים בין אזורים
- 23. שדה תעופה ירוק רמון
- 24. עיר תרבות וספורט
- 25. פיתוח טיילות ערבה ותמנע
- 26. פיתוח התיישבותי בערבה
- 27. מוקד אזורים ספיר

- צמיחה כלכלית
- השכלה ומו"פ
- תיירות, תרבות וסביבה
- התחדשות עירונית
- ופיתוח עירוני חדש
- פיתוח והתחדשות כפריים
- מוסדות בריאות
- מסילות רכבת /
- רק"ל או BRT
- תשתית לוגיסטית
- כבישים
- ערים / מוקדים אזורים
- בהטיה - מיזם רעיוני
- (ללא תוכנית רשמית)

# מדדי העתיד של הנהג והערבה



## חיזוק ערי הנהג

- 15 ערים המקבלות חבילות פיתוח להתחדשות עירונית וחיזוק מרכז העיר
- ערי צמיחה (עיר אזורית קטנה) > 75,000 תושבים
- ערים אזוריות בינוניות > 125,000 תושבים
- ערים אזוריות גדולות > 250,000 תושבים
- עיר מטרופולין (חיפה) > 1,000,000 תושבים

## פיתוח אזורי לפי חבלי ארץ

7 חבלי ארץ שכל אחד מהם הוא מרחב תפקודי בעל התמחות אזורית מבוססת נכסים ברי קיימא, הנשען על עיר גדולה וחזקה, בעל נגישות לעוגני תעסוקה, שירותים, תרבות ופנאי, במרחק של עד 30 דק' נסיעה מהבית

<b>חבל רמת נגב</b> תעשייה ביטחונית, אנרגיה מתחדשת וכימיה אורגנית	<b>חבל נתיבות-אופקים</b> אגרו-טק, בנייה מתקדמת וחוסן אזורי	<b>חבל ערד</b> תיירות מדברית ואנרגיה מתחדשת	<b>גלעין המטרופולין - מרחב ב"ש</b> סייבר ותעשייה ביטחונית
<b>חבל אילת</b> חקלאות ימית, ספורט	<b>חבל מצפה רמון</b> חקר החלל ואנרגיה מתחדשת (בערבה התיכונה)	<b>חבל דימונה</b> אנרגיה מתחדשת, תעשייה ביטחונית ורובוטיקה, טכנולוגיות חינוך ותיירות מדברית	

## חוסן קהילתי

קהילות מקבלות חבילה לחיזוק החוסן והמוכנות לחירום

1,000	200	58
שכונות קהילתיות בערים	יישובים כפריים	ישובים בקו העימות

# בואו להמשיך להקים איתנו מדינה

אנו מזמינים אתכם לקחת חלק פעיל,  
להשפיע ולפעול בעשייה אחיתית שמובילה לתוצאות

## איך אפשר לקחת חלק?

התנדבות למען  
החוסן החברתי  
והלאומי

3

גיבש גרעינים  
וקהילות בערי  
הנגב והגליל

2

הפצת חזון  
המרכזים  
החדשים של  
ישראל

1

### דברו איתנו והצטרפו

# \*9226



08-6299000 

WWW.OR1.ORG.IL 

INFO@OR1.ORG.IL 

בואו יחד, נהפוך את החזון למציאות!